



DIE HÖLLGROTTEN BEI BAAR – EIN WUNDERWERK DER NATUR, WELTWEIT EINZIGARTIG

Die Höllgrotten unterscheiden sich von allen anderen Tropfsteinhöhlen der Welt. Andere Grotten entstanden in massivem Felsuntergrund durch unterirdisch abfließendes Wasser, was jeweils Millionen Jahre dauerte; die Höllgrotten hingegen bildeten sich an der Oberfläche in der vergleichsweise kurzen Zeit von rund 3000 Jahren und sie sind relativ «jung».

HÖLL
GROTTE BAAR

VORHANG ZU!

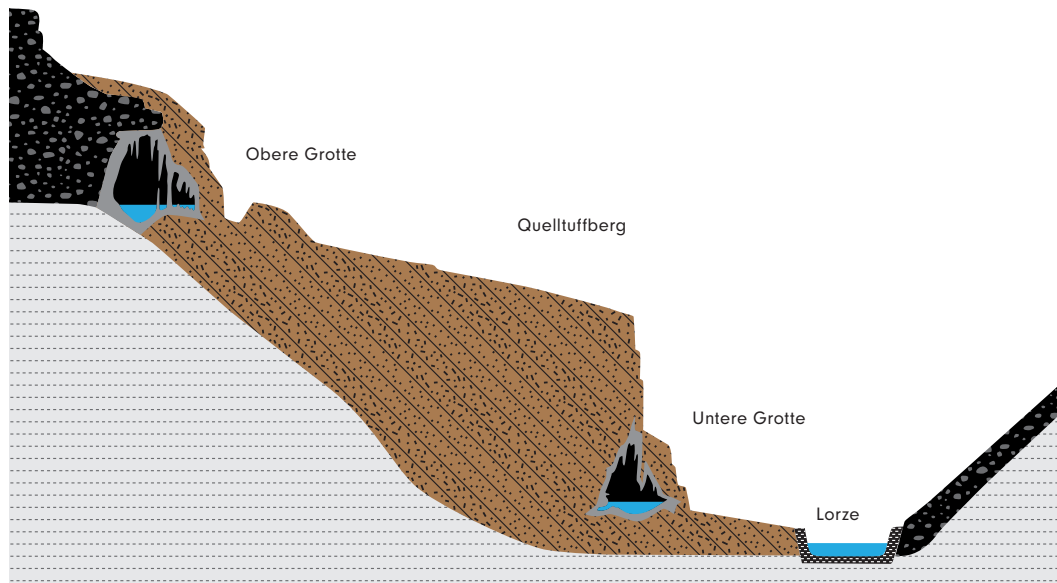
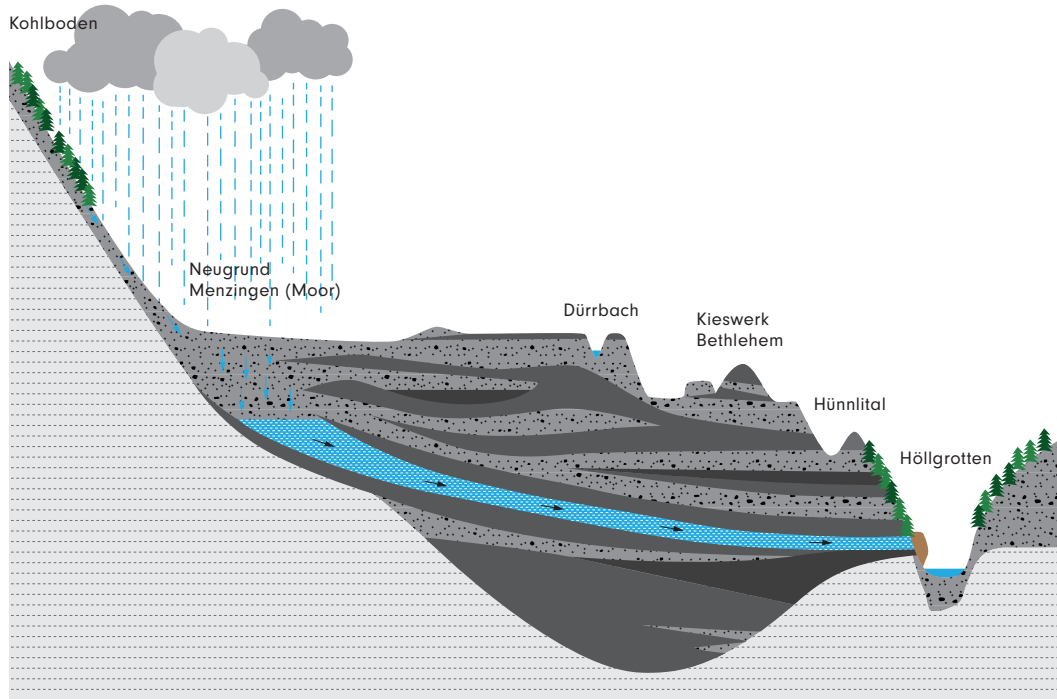
WIE ES ZUR HÖHLENBILDUNG KAM

Gletscherflüsse aus dem Ägerital bildeten nach dem Ende der letzten Eiszeit, vor rund 18 000 Jahren, einen Einschnitt, der schliesslich tief in den Felsuntergrund hinabreichte: das Lorzentobel.

Das Wasser, das im viereinhalb Kilometer bergaufwärts liegenden Moorgebiet Neugrund in Menzingen versickerte, löste auf seinem zehn Jahre dauernden unterirdischen Weg viel Kalk und trat an der Stelle, wo sich heute die Höllgrotten befinden, in grossen Quellen aus den Tobelflanken aus. Das oberflächlich abfliessende, kalkreiche Quellwasser setzte beim Austritt im Hangbereich grosse Mengen von Kalk ab und baute zwischen 8500 und 5500 Jahren vor heute einen riesigen, rund 30 m hohen, 50 m tiefen und 200 m langen Quelltuffberg auf.

Wenn nämlich stark kalkhaltiges Quellwasser austritt, verkalken an der Oberfläche Moospölsterchen, Farne, Zweiglein, Blätter und Sand – Quelltuff entsteht, ein sogenannt sekundäres Gestein. (Dieser Vorgang kann noch heute beobachtet werden, wenn man von Baar her kommend an den Grotten vorbei wenige hundert Meter bergaufwärts geht. Die Stelle ist beschildert.)

Der Tuffstock wuchs immer weiter ins Bett des Flüsschens Lorze hinaus, worauf die Lorze den Hang unterspülte. Es bildeten sich nischenartige Höhlungen und überhängende Partien. An einer Stelle kam es zum Einsturz, das herabsackende Gestein schloss im Bereich des heutigen Höhleausgangs einen Hohlraum ein. Die restlichen Teile der Höhlen wurden allmählich eingeschlossen: Austretendes Quellwasser bildete Vorhänge aus Wurzeln und Moos, die rasch wuchsen und versteinerten. In den derart entstandenen Höhlen hinter dem Tuffvorhang kam es zur Tropfsteinbildung.



STETER TROPFEN SCHUF DEN STEIN

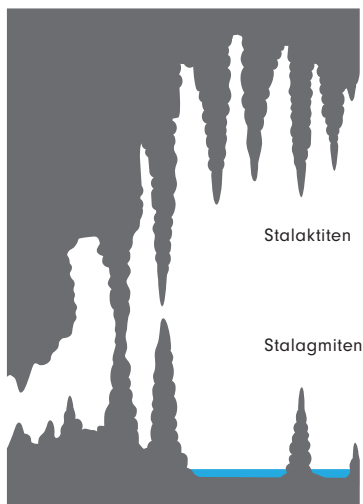
WIE DIE TROPFSTEINE ENTSTANDEN

Kalkhaltiges Wasser sickerte durch den porösen Tuff in den Hohlraum der Grotten, worauf sich durch sogenannte Kalkausfällung Tropfsteine bildeten. Beim Abtropfen des Wassers von der Decke entstanden die hängenden **Stalaktiten**, beim Auftropfen auf den Boden die emporragenden **Stalagmiten**.

An den Wänden sind **Kalksinterfahnen** aus feinkristallinem Travertin zu sehen, entstanden durch das stete Herabrieseln von Quellwasser.

Die Säulen im «Zauberschloss» sind Stalaktiten, die sich gegen unten hin verdickt haben. In der «Wurzelgrotte» sind versteinerte Wurzeln zu sehen: Weil die Höhlendecke hier nur rund zwei Meter dick ist, drangen die Wurzeln einzelner Bäume, vor allem von Bergahornen, bis in die Grotte vor; diese Luftwurzeln nahmen Feuchtigkeit aus der Luft auf und führten sie dem Baum zu. Inzwischen sind sie versteinert.

Über Jahrtausende enthielten die Höllgrotten einen Höhlensee mit stabilem Pegelstand. Noch heute lässt sich an einem horizontalen Gesimse an den Wänden deutlich ablesen, wo die Wasseroberfläche lag. Darüber ist lamellenartiges Gestein zu sehen (sogenannte Kalksinterfahnen), unter dem damaligen Wasserspiegel lagerte sich der Kalk traubenförmig ab.





Der einstige Steinbruch

DANK DER EISENBAHN

WIE DIE HÖLLGROTTEN ENTDECKT WURDEN

Der im Lorzentobel abgelagerte Tuff, leicht und porös, liess sich gut schneiden und wurde im 19. Jahrhundert zu Bauzwecken abgebaut, etwa zur Auskleidung des Eisenbahntunnels bei Bonstetten im Knonaueramt. Im Zuge dieser Arbeiten wurde 1863 die erste Grotte entdeckt. Sie war wegen der unterirdischen Seen schwer zugänglich. Der Tuffabbau wurde glücklicherweise gestoppt, damit die Grotte erhalten blieb. 1885 ordnete der Sohn des Entdeckers, Ständerat Josef Leonz Schmid, den Bau eines Stollens an, um den Höhlensee in die Lorze zu entwässern. Seit 1887 sind die Höllgrotten öffentlich zugänglich; 1892 und 1902 wurden weitere Teile der Grotten entdeckt. Ständerat Schmid kaufte die angrenzenden Grundstücke, damit er 1903 sämtliche Höhlen zusammenführen und das Grottenystem für die Nachwelt erhalten konnte.

Im Jahr 1917 wurde zwischen der unteren und der rund 40 Meter weiter oben gelegenen Höhlengruppe ein künstlicher Verbindungsstollen geschaffen, sodass die gesamten Höllgrotten heute in einem Rundgang besichtigt werden können.

Seit Frühjahr 2012 werden die Grotten mit modernster LED-Technik neu beleuchtet. Dadurch wird die Formen- und Farbenvielfalt des Gesteins für die Besucherinnen und Besucher erstmals in allen Nuancen sichtbar.

ZUM TEUFEL!

WIE ES ZUR NAMENSGEBUNG KAM

Die Einheimischen nennen das Gebiet seit jeher «Höll», was ursprünglich von «Hell» kam, weil es eine «Waldlichtung im Lorzentobel» meinte. Allmählich erhielt «Höll» seine heutige Bedeutung, weil das Tobel entlegen und zuweilen finster war. Pfarrer Johann Josef Zehnder von Neuheim versuchte der Bevölkerung um 1860 den Namen «Höll» vergebens auszureden. Als dann 1863 noch die Grotten entdeckt wurden, war vollends klar, dass hier dämonische Kräfte am Werk gewesen sein mussten. Beim Anblick der Tropfsteingebilde dachten die Leute dann freilich eher an magische, zauberhafte Kräfte.



Blick in den Fassungsstollen der Kohlbodenquelle.
Aus dem Schotter quillt reinstes Quellwasser.



Im Jahr 1887 liessen sich die ersten Höhlentouristen in den Höllgrotten bezaubern, wie die historische Darstellung zeigt.

WO IST DAS WASSER GEBLIEBEN?

WESHALB DIE GROTTEN TROCKENGELEGT SIND

Bereits 1888 wurden die Quellen, die den Tuffkörper in der Höll geformt und zur Grottenbildung geführt hatten, durch die Spinnerei an der Lorze in einem Stollen gefasst. Damit wurde der Tuffsteinberg trockengelegt, die Tropfsteinbildung kam zum Stillstand. Seit 1904 wird das qualitativ vorzügliche Quellwasser aus der sogenannten Kohlboden-Quellfassung dem Trinkwassernetz der Stadt Zürich zugeführt. Die sehr ergiebige Quelle liefert 4000 bis 6000 Liter pro Minute. Auf starken Niederschlag reagiert sie mit einer Verzögerung von einem halben Jahr. Volle zehn Jahre aber verfliessen, bis das Wasser seinen Weg vom Einsickerungsgebiet bis zur Quelle zurückgelegt hat.

Eine Grotte braucht jedoch Feuchtigkeit; die Steingebilde werden seit der Fassung der Quelle künstlich berieselt, damit sie nicht brüchig werden. Die Temperatur in der Grotte beträgt sommers und winters stabil rund 10° Celsius.

DIE WAHRZEICHEN

WIE SCHILDKRÖTE UND KROKODIL IN DEN DOM KAMEN

Die grösste Höhle der Höllgrotten wurde 1863 als erste entdeckt. Ihrer Höhe und der schönen Stalaktitenkuppel wegen erhielt sie den Namen Dom. Die grösste Stalagmitenbildung der Höllgrotten heisst Riesenschildkröte; sie und das aus dem einstigen Höhlensee auftauchende Krokodil sind die Wahrzeichen der Höllgrotten. Beim Krokodil handelt es sich um einen Baumstamm, den die Lorze anschwemmte, ehe die Höhle verschlossen wurde. Im Verlauf der Zeit verkalkte er vollständig. Der Legende nach bringt es Glück, das Krokodil zu berühren. Aber bitte vorsichtig!



© 2012 Stiftung Höllgrotten, Baar
Gestaltung: Christen Visuelle Gestaltung, Zug
Text: Bänz Friedli
Wissenschaftliche Beratung: Georg Wyssling

HÖLL
GRÜTTEN BAAR